



Kalisz
Dopisz swoją historię

Prezydent Miasta Kalisza


Kalisz, dnia 17.04.2024 r.

WIR.4020.44.2024

**Zarząd Dróg Miejskich
w Kaliszu
ul. Złota 43
62-800 Kalisz**



Dotyczy projektu budowlanego dla zadania pn.: „Utwardzenie nawierzchni – łącznik pieszy pomiędzy ul. Skarszewską a Szkołą Podstawową nr 11 w Kaliszu”.








Na podstawie §3 ust. 1 pkt 6 Rozporządzenia Ministra Infrastruktury z dnia 23 września 2003 r. w sprawie szczegółowych warunków zarządzania ruchem na drogach oraz wykonywania nadzoru nad tym zarządzaniem (Dz. U. z 2017 r., poz. 784), opiniuję pozytywnie przedmiotowe opracowanie w zakresie projektowanej geometrii drogi.

**PREZYDENT
MIASTA KALISZA**

Krystian Kinastowski

W załączeniu:

1. Projekt budowlany – 1 egz.

UTWARDZENIE NAWIERZCHNI - ŁĄCZNIK PIESZY POMIĘDZY UL.SKARSZEWSKĄ A SZKOŁĄ PODSTAWOWĄ NR 11 W KALISZU.	
Plan sytuacyjny	
Adres: Kalisz, obręb: 0015 Chmielnik dz. nr ew. 64/5, 31.	Rys. nr 1
Inwestor: Zarząd Dróg Miejskich ul.Złota 43, 62-800 Kalisz	Skala: 1:500
Projektował: inż. Karol Galant upr. specj. drogowej nr WKP/0315/ZOOD/11	
Sprawdził: mgr inż. Jan Tomankiewicz upr. specj. drog. nr BN-10.9/78/81	
marzec 2024r.	

LEGENDA	
	- taczownik pieszy z płyt betonowych 30x30x8 kol. jasnoszarego
	- chodnik z kostki bruk., beton. 20x10x8 cm kol. jasnoszarego do przełożenia
	- pas zieleni
	- prefabrykowane elementy żelbetowe typu "L" - mur oporowy
	- krawężnik betonowy 15x30 wystający 10 cm
	- krawężnik betonowy 15x30 wystający 2 cm.
	- obrzeża betonowe 8x30